

# UNB-Vermietungen GbR 5%

📍 55618 Simmertal



## Ihr Kartenvorteil

Kunden erhalten bei Vorlage der AVU Card 5% Rabatt auf alle Anhänger.

## Beschreibung

### UNB-Vermietungen – Flexible Transportlösungen

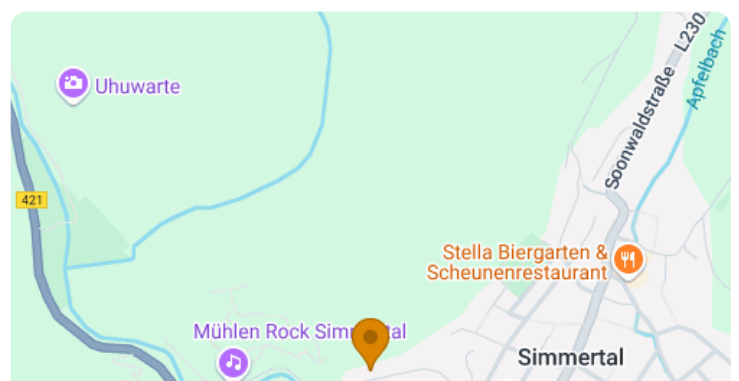
UNB-Vermietungen bietet eine unkomplizierte und flexible Lösung für unterschiedlichste Transportbedürfnisse. Der umfangreiche Fuhrpark umfasst hochwertige Anhänger, die für verschiedenste Anwendungen geeignet sind – sei es für Umzüge, den Transport von Baumaterialien oder Fahrzeugen. Der Anspruch liegt auf bestmöglichem Service. Daher wird das Angebot kontinuierlich erweitert, um für jede Anforderung die passende Lösung bereitzuhalten. Faire Preise, eine einfache Buchung und persönliche Beratung stehen dabei im Mittelpunkt. Zuverlässigkeit und Qualität stehen an erster Stelle. Ein kompetenter Partner für jede Transportherausforderung.



## Über den Anbieter

### UNB-Vermietungen GbR

Nachtigallenweg 16  
55618 Simmertal



 [Route planen](#)



## Weitere Informationen

Telefon: +49 151 41603069

E-Mail: [info@unb-vermietungen.de](mailto:info@unb-vermietungen.de)

Internet: [www.unb-vermietungen.de](http://www.unb-vermietungen.de)

## Anfahrt

Von: 58285 Gevelsberg-Heck, Deutschland


Nach: Nachtigallenweg 16, 55618 Simmertal, Deutschland

 2 Stunden, 50 Minuten (241 km)


[Auf Google Maps ansehen](#) 

 Auf **Am Schleifkotten** nach **Osten** Richtung **Brockenbergstraße** starten  
1 Minute (0,1 km)


---

 Leicht **rechts** abbiegen auf **Brockenbergstraße**  
1 Minute (0,1 km)


---

 **Links** abbiegen auf **Berchemallee**  
1 Minute (0,2 km)

---

 Nach **links** abbiegen, um auf **Berchemallee** zu bleiben  
1 Minute (0,2 km)


---

 **Rechts** abbiegen auf **Eichholzstraße**  
2 Minuten (1,4 km)

---

 Auf **A1** über die Auffahrt **Köln/Düsseldorf/Wuppertal**  
30 Minuten (46,7 km)

---

 Ausfahrt Richtung **A3**  
1 Minute (0,9 km)

---

↑ Auf **A3** über die Auffahrt **Frankfurt a.M./Leverkusen**  
10 Minuten (14,0 km)

---

↗ Am Autobahnkreuz **28-Dreieck Köln-Heumarrechts** halten und den Schildern **A4** in Richtung **Aachen/Köln-Süd** folgen  
1 Minute (0,6 km)

---

↗ Leicht **links** abbiegen auf **A59** nach **Bonn/Flughafen Köln/Bonn**  
1 Minute (1,0 km)

---

↑ Weiter auf **A59**  
12 Minuten (19,2 km)

---

↗ Am Autobahnkreuz **40-Dreieck Bonn-Nordostrechts** halten und den Schildern **A565** in Richtung **Koblenz/Bonn** folgen  
1 Minute (0,8 km)

---

↑ Weiter auf **A565**  
15 Minuten (23,5 km)

---

↑ Bei Ausfahrt **12-Kreuz Meckenheim** in **A61** Richtung **Koblenz Trier/Bad Neuenahr-Ahrweiler** einfädeln  
1 Stunde, 3 Minuten (98,1 km)

---

↗ Ausfahrt Richtung **B50**  
1 Minute (0,3 km)

---

↑ Weiter auf **B50**  
2 Minuten (2,7 km)

---

↗ Ausfahrt Richtung **Münchwald/Ellern/Mörschbach/Wahlbach/Schnorbach**  
1 Minute (0,2 km)

---

↙ **Links** abbiegen auf **L239**  
1 Minute (0,5 km)

---

↑ Weiter auf **Rheinböllener Str./L239**  
1 Minute (0,2 km)

---

↙ **Links** abbiegen auf **Bahnhofstraße**  
2 Minuten (1,4 km)

---

↑ Weiter auf **L239**  
2 Minuten (2,6 km)

---

↑ Weiter auf **Am Thiergarten/L239**  
1 Minute (0,2 km)

---

↑ Weiter auf **L239**  
6 Minuten (7,0 km)

---

↪ Nach **rechts** abbiegen, um auf **L239** zu bleiben  
1 Minute (0,2 km)

---

↗ Auf **L230** fahren  
1 Minute (0,5 km)

---

↑ Weiter auf **Struthof/L230**  
1 Minute (0,6 km)

---

↑ Weiter auf **L230**  
3 Minuten (3,9 km)

---

↗ Auf **Jäger-aus-Kurpfalz-Straße/L230** fahren  
1 Minute (0,2 km)

---

↑ Weiter auf **L230**  
4 Minuten (4,3 km)

---

↑ Geradeaus auf **L229**  
1 Minute (0,2 km)

---

↶ **Links** abbiegen auf **L230**  
8 Minuten (8,3 km)

---

↑ Weiter auf **Soonwaldstraße/L230**  
1 Minute (0,5 km)

---

↑ **Soonwaldstraße** verläuft nach **rechts** und wird zu **Banzel**  
1 Minute (0,6 km)

---

↪ **Rechts** abbiegen auf **Nachtigallenweg**

Das Ziel befindet sich auf der rechten Seite

1 Minute (0,2 km)

---

Powered by Google, ©2025 Google

---