

Restaurant SULTAN **SPEZIAL**

📍 55743 Idar-Oberstein



Ihr Kartenvorteil

Inhaber der AVU Card erhalten **7% Rabatt** auf alle Getränke und Speisen.

Beschreibung

Restaurant SULTAN - Türkische Spezialitäten in Idar-Oberstein

Willkommen im Restaurant SULTAN, bei uns erwartet Sie eine kulinarische Reise durch die vielfältige und aromatische Küche der Türkei, begleitet von einem herzlichen Ambiente und hervorragendem Service.

Unsere Speisekarte bietet eine breite Auswahl, die jeden Geschmack trifft:

- **Vegetarische Gerichte**
- **Köstliche Schnitzel**
- **Frische Salate**
- **Erfrischende Getränke**
- **Panini**
- **Lahmacun und Pide**
- **Gegrilltes Hähnchen**
- **Döner**

Genießen Sie bei uns authentische Aromen und traditionelle Rezepte, die mit Liebe und Sorgfalt zubereitet werden. Ob zum Mittagessen, Abendessen oder einfach nur für einen kleinen Snack zwischendurch – im Restaurant SULTAN finden Sie immer etwas Leckeres. Kommen Sie vorbei und

lassen Sie sich von unserer Gastfreundschaft und den leckeren Speisen verwöhnen.



Über den Anbieter

Restaurant SULTAN

Hauptstraße 355A
55743 Idar-Oberstein

 [Route planen](#)

Weitere Informationen

Telefon: +49 6781 9880806


Internet: <https://sultan-in-idar.9gg.de/>



Anfahrt

Von: 58285 Gevelsberg-Heck, Deutschland

Nach: Hauptstraße 355A, 55743 Idar-Oberstein, Deutschland

 3 Stunden, 9 Minuten (274 km)

[Auf Google Maps ansehen](#) 

➔ Auf **Am Schleifkotten** nach **Osten** Richtung **Brockenbergstraße** starten
1 Minute (0,1 km)

↱ Leicht **rechts** abbiegen auf **Brockenbergstraße**
1 Minute (0,1 km)

↶ **Links** abbiegen auf **Berchemallee**
1 Minute (0,2 km)

↶ Nach **links** abbiegen, um auf **Berchemallee** zu bleiben
1 Minute (0,2 km)

↪ **Rechts** abbiegen auf **Eichholzstraße**

2 Minuten (1,4 km)

↑ Auf **A1** über die Auffahrt **Köln/Düsseldorf/Wuppertal**

30 Minuten (46,7 km)

↑ Ausfahrt Richtung **A3**

1 Minute (0,9 km)

↑ Auf **A3** über die Auffahrt **Frankfurt a.M./Leverkusen**

10 Minuten (14,0 km)

↑ Am Autobahnkreuz **28-Dreieck Köln-Heumarrechts** halten und den Schildern **A4** in Richtung **Aachen/Köln-Süd** folgen

1 Minute (0,6 km)

↑ Leicht **links** abbiegen auf **A59** nach **Bonn/Flughafen Köln/Bonn**

1 Minute (1,0 km)

↑ Weiter auf **A59**

12 Minuten (19,2 km)

↑ Am Autobahnkreuz **40-Dreieck Bonn-Nordostrechts** halten und den Schildern **A565** in Richtung **Koblenz/Bonn** folgen

1 Minute (0,8 km)

↑ Weiter auf **A565**

15 Minuten (23,5 km)

↑ Bei Ausfahrt **12-Kreuz Meckenheim** in **A61** Richtung **Koblenz Trier/Bad Neuenahr-Ahrweiler** einfädeln

1 Stunde, 13 Minuten (112 km)

↑ Bei Ausfahrt **47-Waldlaubersheim** Richtung **Waldlaubersheim/Windesheim/Guldental/Wallhausen** fahren


1 Minute (0,2 km)

↻ Im Kreisverkehr **dritte** Ausfahrt (**L236**) nehmen


6 Minuten (6,5 km)

↻ Im Kreisverkehr **dritte** Ausfahrt nehmen, um auf **L236** zu bleiben

2 Minuten (1,8 km)

 **Rechts** abbiegen auf **K51**

1 Minute (0,1 km)


 **Links** abbiegen auf **B41** Richtung **Idar-Oberstein/Bad Sobernheim**

17 Minuten (24,1 km)

 Im Kreisverkehr **zweite** Ausfahrt (**Binger Landstraße/B41**) nehmen

Weiter auf B41

18 Minuten (20,8 km)

 **Rechts** abbiegen auf **Otto-Decker-Straße**

Das Ziel befindet sich auf der linken Seite.

1 Minute (48 m)
