

Metzgerei Sauer 5 %

📍 55743 Fischbach



Ihr Kartenvorteil

Kunden erhalten bei Vorlage der AVU Card 5% Rabatt ab einem Einkaufswert von 30 Euro.

Beschreibung

Gelegen in der Hauptstraße in Fischbach an der Nahe, auch als Metzgerei Sauer oder Alt bekannt, blickt die Metzgerei auf eine Tradition zurück, die bis ins Jahr 1917 reicht. Die Metzgerei Sauer steht für handwerkliche Kunst und höchste Qualität. Die Wurstwaren werden nach den überlieferten Rezepten zubereitet, und dabei kommt ausschließlich Fleisch aus Deutschland, vor allem aus der Region, zum Einsatz. Die Metzgerei ist ein Symbol für die enge Verbundenheit mit der Heimat - ein Ort, wo Tradition auf Qualität trifft.

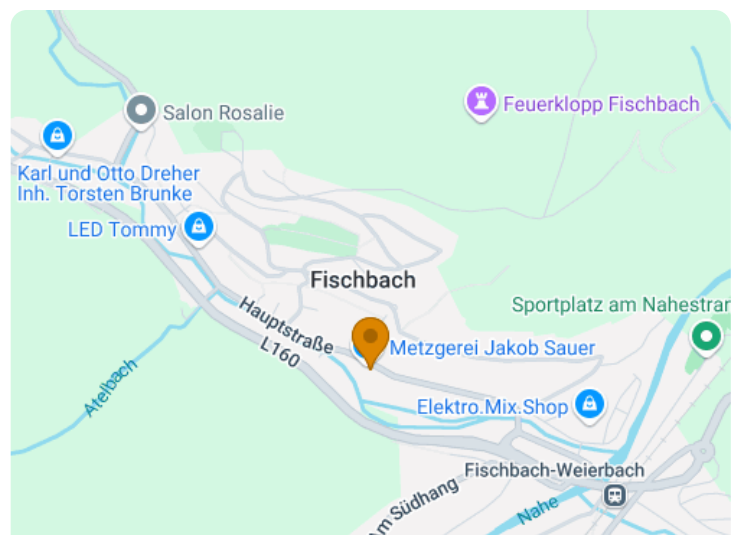


Über den Anbieter

Metzgerei Sauer

Hauptstraße 61
55743 Fischbach

[Route planen](#)



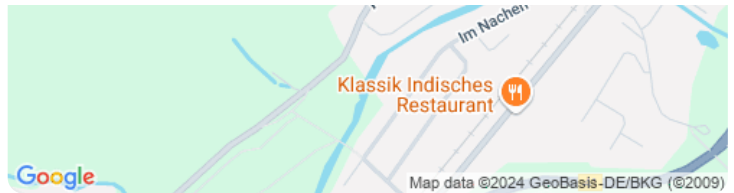
Weitere Informationen

Telefon: +4967842352

Faxnummer: +4967849475

E-Mail: metzgerei.sauer@t-online.de

Internet: <https://www.fischbach-nahe.de/gewerbe-und-vereine/gewerbe/metzgerei-sauer>



Anfahrt

Von: 58285 Gevelsberg-Heck, Deutschland

Nach: K30 59, 55743 Fischbach, Deutschland

 3 Stunden, 3 Minuten (267 km)

[Auf Google Maps ansehen](#) 

 Auf **Am Schleifkotten** nach **Osten** Richtung **Brockenbergstraße** starten

1 Minute (0,1 km)

 Leicht **rechts** abbiegen auf **Brockenbergstraße**

1 Minute (0,1 km)

 **Links** abbiegen auf **Berchemallee**

1 Minute (0,2 km)

 Nach **links** abbiegen, um auf **Berchemallee** zu bleiben

1 Minute (0,2 km)

 **Rechts** abbiegen auf **Eichholzstraße**

2 Minuten (1,4 km)

 Auf **A1** über die Auffahrt **Köln/Düsseldorf/Wuppertal**

30 Minuten (46,7 km)

 Ausfahrt Richtung **A3**

1 Minute (0,9 km)

↑ Auf **A3** über die Auffahrt **Frankfurt a.M./Leverkusen**
10 Minuten (14,0 km)

↑ Am Autobahnkreuz **28-Dreieck Köln-Heumarrechts** halten und den Schildern **A4** in Richtung **Aachen/Köln-Süd** folgen
1 Minute (0,6 km)

↑ Leicht **links** abbiegen auf **A59** nach **Bonn/Flughafen Köln/Bonn**
1 Minute (1,0 km)

↑ Weiter auf **A59**
12 Minuten (19,2 km)

↑ Am Autobahnkreuz **40-Dreieck Bonn-Nordostrechts** halten und den Schildern **A565** in Richtung **Koblenz/Bonn** folgen
1 Minute (0,8 km)

↑ Weiter auf **A565**
15 Minuten (23,5 km)

↑ Bei Ausfahrt **12-Kreuz Meckenheim** in **A61** Richtung **Koblenz Trier/Bad Neuenahr-Ahrweiler** einfädeln
1 Stunde, 13 Minuten (112 km)


↑ Bei Ausfahrt **47-Waldlaubersheim** Richtung **Waldlaubersheim/Windesheim/Guldental/Wallhausen** fahren
1 Minute (0,2 km)


↻ Im Kreisverkehr **dritte** Ausfahrt (**L236**) nehmen
6 Minuten (6,5 km)


↻ Im Kreisverkehr **dritte** Ausfahrt nehmen, um auf **L236** zu bleiben
2 Minuten (1,8 km)


↪ **Rechts** abbiegen auf **K51**
1 Minute (0,1 km)


↑ **Links** abbiegen auf **B41** Richtung **Idar-Oberstein/Bad Sobernheim**
17 Minuten (24,1 km)


 Im Kreisverkehr **zweite** Ausfahrt (**Binger Landstraße/B41**) nehmen
Weiter auf B41
10 Minuten (12,0 km)


 Die Auffahrt **B270** nach **Kaiserslautern/Lauterecken/Herrstein/Fischbach/Flughafen Hahn/Landesleistungszentrum/I-O--Georg-Weierbach/I-O-Weierbach/Tankstelle** nehmen
1 Minute (0,2 km)

 Im Kreisverkehr **erste** Ausfahrt nehmen
Den Kreisverkehr passieren
1 Minute (0,3 km)

 Weiter auf **Fischbacher Str.**
1 Minute (65 m)

 Weiter auf **L160**
1 Minute (0,3 km)

 **Rechts** abbiegen auf **K30**
1 Minute (62 m)

 Im Kreisverkehr **zweite** Ausfahrt (**Hauptstraße**) nehmen
Das Ziel befindet sich auf der linken Seite.
1 Minute (0,4 km)
