

vomFASS am Tübinger Marktplatz 5€

📍 72070 Tübingen



Ihr Kartenvorteil

Sparen Sie **5 €** bei einem Einkauf ab **35 €** – auf das gesamte Sortiment! Dieses Angebot gilt exklusiv für Inhaber der AVU Card

Beschreibung

Entdecken Sie hochwertige Öle, Essige, Spirituosen und vieles mehr in unserem vomFASS-Geschäft am Marktplatz. Erleben Sie eine Welt voller kulinarischer Highlights – vom feinsten Basilikumöl über Dattellessig bis hin zu edlen Spirituosen wie Whisky, Rum, Grappa und Gin. Entdecken Sie saisonale Liköre, alkoholfreie Essenzen und einzigartige Geschenksets, die Gaumen und Sinne verwöhnen. Bei uns können Sie probieren, genießen und das Besondere mit nach Hause nehmen. Perfekt als Firmengeschenk oder Event-Highlight. Besuchen Sie uns am historischen Marktplatz in Tübingen oder profitieren Sie von unserem Lieferservice. Erleben Sie kulinarische Leidenschaft und Qualität – für Genießer, die das Außergewöhnliche schätzen.



Über den Anbieter

vomFASS Tübingen

Marktplatz Tübingen

Am Markt 3

72070 Tübingen



 Route planen



Weitere Informationen

Telefon: +4970717789181


E-Mail: vomfass.tuebingen@gmail.com

Internet: www.vomfass.de/tuebingen

Anfahrt


Von: 58285 Gevelsberg-Heck, Deutschland


Nach: Am Markt 3, 72070 Tübingen, Deutschland


 4 Stunden, 51 Minuten (458 km)


[Auf Google Maps ansehen](#) 


 Auf **Am Schleifkotten** nach **Osten** Richtung **Brockenbergstraße** starten
1 Minute (0,1 km)


 Leicht **rechts** abbiegen auf **Brockenbergstraße**
1 Minute (0,1 km)

 **Links** abbiegen auf **Berchemallee**
1 Minute (0,2 km)

 Nach **links** abbiegen, um auf **Berchemallee** zu bleiben
1 Minute (0,2 km)

 **Rechts** abbiegen auf **Eichholzstraße**
2 Minuten (1,4 km)

 Auf **A1** über die Auffahrt **Köln/Düsseldorf/Wuppertal**
30 Minuten (46,7 km)

 Ausfahrt Richtung **A3**
1 Minute (0,9 km)

↑ Auf **A3** über die Auffahrt **Frankfurt a.M./Leverkusen**
10 Minuten (14,0 km)

↑ **Links** halten und auf **A3** bleiben
1 Stunde, 37 Minuten (161 km)

↗ Am Autobahnkreuz **48-Raunheimrechts** halten und den Schildern **A67** in Richtung **Basel/Stuttgart/Darmstadt** folgen
1 Minute (1,5 km)

↑ **Rechts** halten und weiter Richtung **A67**
1 Minute (1,7 km)

↑ Weiter auf **A67**
13 Minuten (21,9 km)

↑ **Links** halten und weiter auf **E35**
1 Minute (0,9 km)

↑ Weiter auf **A5/E35**
1 Stunde, 1 Minute (104 km)

↗ Am Autobahnkreuz **46rechts** halten und den Schildern **A8** in Richtung **München/Stuttgart/Pforzheim** folgen
44 Minuten (67,5 km)

↗ Am Autobahnkreuz **52a-52b-Kreuz Stuttgart-Degerloch-Kreuz Stuttgart-Möhringen-Stuttgart-Möhringenrechts** halten und den Schildern **B27** in Richtung **Tübingen/Reutlingen/Filderstadt** folgen
19 Minuten (32,0 km)

↗ Ausfahrt Richtung **A81/Herrenberg/Rottenburg/Tübingen/Zentrum/Regierungspräsidium**
1 Minute (0,2 km)

↗ **Rechts** abbiegen auf **Reutlinger Str./B28**
Weiter auf B28
4 Minuten (2,2 km)

↑ Weiter auf **Hegelstraße**
1 Minute (0,4 km)

↑ Weiter auf **Schlossbergtunnel/B296**

Weiter auf B296

1 Minute (0,4 km)

↪ **Rechts** abbiegen auf **Westbahnhofstraße** (Schilder nach **Zentrum**)

1 Minute (0,4 km)

↪ **Rechts** abbiegen auf **Rappstraße**

1 Minute (0,2 km)

↶ **Links** abbiegen auf **Schleifmühleweg**

1 Minute (0,1 km)

↶ **Links** abbiegen auf **Vor dem Haagtor**

1 Minute (65 m)

↑ Weiter auf **Haaggasse**

1 Minute (0,2 km)
