


# evo-Komfort-Eingang: bevorzugter Einlass zu Events SPEZIAL

📍 46047 46047 Oberhausen



## Ihr Kartenvorteil

Alle Inhaberinnen und Inhaber einer evo-Card erhalten über den evo-Komfort-Eingang bevorzugten Einlass in die Rudolf Weber-ARENA. Dazu muss die evo-Card – digital in der App oder als Karte im Portemonnaie – einfach am Komfort-Eingang vorgezeigt werden. Dieser befindet sich nahe Parkhaus 8 am ehemaligen Gruppeneingang an der Straße „Alte Waltz“.

Das Angebot gilt für den evo-Card Inhaber und bis zu drei erwachsenen Begleitpersonen sowie dazugehörige Kinder.

## Beschreibung



## Über den Anbieter

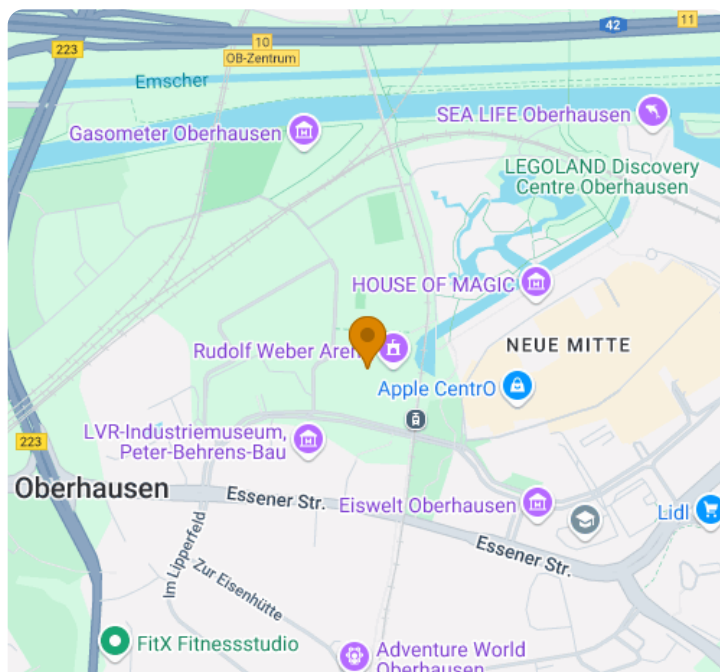
### Rudolf-Weber-ARENA Oberhausen

Arenastraße 1  
46047 46047 Oberhausen

[Route planen](#)

### Weitere Informationen

E-Mail: [info@de.asmglobal.com](mailto:info@de.asmglobal.com)



## Buchungsinformation

Telefon: +49 208 82 000


E-Mail: [info@de.asmglobal.com](mailto:info@de.asmglobal.com)

Internet: <https://www.rudolf-weber-arena.de/>

## Anfahrt

Von: 58285 Gevelsberg-Heck, Deutschland

Nach: Arenastraße 1, 46047 Oberhausen, Deutschland

 50 Minuten (60,4 km)

[Auf Google Maps ansehen](#) 

➔ Auf **Am Schleifkotten** nach **Osten** Richtung **Brockenbergstraße** starten  
1 Minute (0,1 km)

---

↗ Leicht **rechts** abbiegen auf **Brockenbergstraße**  
1 Minute (0,1 km)

---

↶ **Links** abbiegen auf **Berchemallee**  
1 Minute (0,2 km)

---

↶ Nach **links** abbiegen, um auf **Berchemallee** zu bleiben  
1 Minute (0,2 km)

---

↗ **Rechts** abbiegen auf **Eichholzstraße**  
3 Minuten (2,4 km)

---

↗ **Rechts** abbiegen auf **Am Hagen**  
1 Minute (0,3 km)

---

↶ **Links** abbiegen auf **Schwelmer Str./B234** (Schilder nach **Wuppertal/Haßlinghausen**)  
Weiter auf B234  
3 Minuten (2,8 km)

---

↪ **Rechts** abbiegen auf **Hoppe**

1 Minute (0,3 km)

---

↪ **Rechts** abbiegen auf **Wittener Str./B234** (Schilder nach **A43/Hattingen/Sprockhövel**)

Weiter auf B234

2 Minuten (1,8 km)

---

↑ Auf **A43** über die Auffahrt **Münster**

16 Minuten (24,6 km)

---

↑ Am Autobahnkreuz **14-Kreuz Hernerechts** halten und den Schildern **A42** in Richtung **Duisburg/Gelsenkirchen** folgen

18 Minuten (25,5 km)

---

↑ Bei Ausfahrt **10-OB-Zentrum** Richtung **Konrad-Adenauer-Allee/B223** fahren

1 Minute (0,2 km)

---

↑ Die Auffahrt **B223** nach **OB-Zentrum** nehmen

1 Minute (74 m)

---

↵ Leicht **links** abbiegen auf **Konrad-Adenauer-Allee/B223**

2 Minuten (1,0 km)

---

↵ **Links** abbiegen auf **Essener Str.**

1 Minute (0,3 km)

---

↵ **Links** abbiegen auf **Alte Walz**

1 Minute (0,3 km)

---

↵ **Links** abbiegen auf **Arenastraße**

1 Minute (0,2 km)

---