


Café Vazzola 5%

📍 55765 Birkenfeld



Ihr Kartenvorteil

Inhaber der AVU Card erhalten **5% Rabatt**.

Beschreibung

Herzlich Willkommen im Café Vazzola in Birkenfeld! Hier erwarten euch liebevoll zusammengestellte Frühstücksplatten, leckere Bagels und Stullen, frische Bowls, hausgemachte Waffeln sowie wechselnde Kuchen - all day long (vegan friendly). Ihre Produkte beziehen sie überwiegend von regionalen Herstellern und in Bio Qualität. In einer gemütlichen Atmosphäre finden 40 Personen im Café platz. Sobald die Temperaturen steigen, öffnet auch die kleine aber feine Außenterrasse auf der circa 15 Gäste Platz finden.



Über den Anbieter

Cafe Vazzola

Hauptstr. 26
55765 Birkenfeld

[Route planen](#)

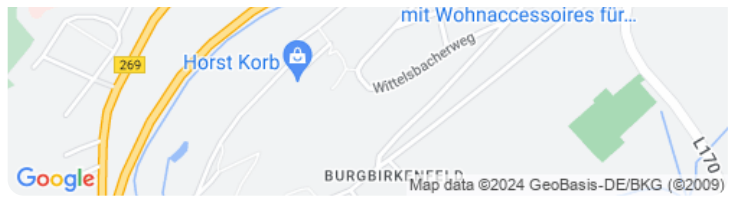


Weitere Informationen

Telefon: +4967829880956

E-Mail: hello@cafevazzola.de

Internet: <https://cafevazzola.de/>



Anfahrt

Von: 58285 Gevelsberg-Heck, Deutschland

Nach: Hauptstraße 26-28, 55765 Birkenfeld, Deutschland

 3 Stunden, 6 Minuten (275 km)

[Auf Google Maps ansehen](#) 

I→ Auf **Am Schleifkotten** nach **Osten** Richtung **Brockenbergstraße** starten
1 Minute (0,1 km)

↗ Leicht **rechts** abbiegen auf **Brockenbergstraße**
1 Minute (0,1 km)

↶ **Links** abbiegen auf **Berchemallee**
1 Minute (0,2 km)

↶ Nach **links** abbiegen, um auf **Berchemallee** zu bleiben
1 Minute (0,2 km)

↘ **Rechts** abbiegen auf **Eichholzstraße**
2 Minuten (1,4 km)

↑ Auf **A1** über die Auffahrt **Köln/Düsseldorf/Wuppertal**
30 Minuten (46,7 km)

I→ **Links** halten und auf **A1** bleiben
2 Minuten (3,0 km)

↑ **Links** halten, auf **A1** bleiben und der Beschilderung für **Koblenz/Aachen/Köln-Nord** folgen
8 Minuten (11,5 km)

↑ **Links** halten und auf **A1** bleiben
4 Minuten (5,9 km)

↑ **Links** halten und auf **A1** bleiben
12 Minuten (19,6 km)

↗ Am Autobahnkreuz **109-Kreuz Bliesheimrechts** halten und den Schildern **A1** in Richtung **B51/Trie
Euskirchen** folgen
1 Minute (1,5 km)

↑ Weiter auf **A1**
21 Minuten (36,2 km)

↑ Ausfahrt Richtung **L115**
1 Minute (0,7 km)

↙ **Links** abbiegen auf **L115** (Schilder nach **Gerolstein/Hillesheim/Nürburgring**)
8 Minuten (10,0 km)

↻ Im Kreisverkehr **dritte** Ausfahrt (**Ahrtal/B258**) nehmen
Weiter auf B258
4 Minuten (4,4 km)

↘ **Rechts** abbiegen auf **L167** (Schilder nach **Kelberg/Nohn/Hillesheim/Niederehe**)
1 Minute (0,1 km)

↘ **Rechts** abbiegen auf **L65**
2 Minuten (1,9 km)

↑ Weiter auf **L70**
2 Minuten (2,8 km)

↑ Weiter auf **Ahbachstraße**
1 Minute (0,5 km)

↑ Weiter auf **L10**
1 Minute (0,7 km)

↙ **Links** abbiegen auf **K74**
3 Minuten (2,6 km)

↶ **Links** abbiegen auf **Nohner Str.**

1 Minute (1,1 km)

↑ Weiter auf **K59**

7 Minuten (6,0 km)

↑ Weiter auf **Heyrother Str./K59**

1 Minute (0,5 km)

↷ Leicht **links** abbiegen auf **Hauptstraße**

1 Minute (12 m)

↷ **Rechts** abbiegen auf **Im Höfchen**

1 Minute (0,3 km)

↑ Weiter auf **K59**

1 Minute (0,8 km)

↶ **Links** abbiegen auf **B421**

1 Minute (1,2 km)

↑ Die Auffahrt **A1** nach **Trier/Koblenz** nehmen

1 Minute (0,3 km)

↑ Weiter auf **A1**

54 Minuten (92,9 km)

↑ Weiter auf **A62**

Teile dieser Straße können zeitweise gesperrt sein.

9 Minuten (16,1 km)

↑ Bei Ausfahrt **4-Birkenfeld** auf **B41/B269** in Richtung **Birkenfeld/Idar-Oberstein/Hoppstädt.-Weiersb/Nohfelden** fahren

Teile dieser Straße können zeitweise gesperrt sein.

1 Minute (0,9 km)

↑ Weiter auf **B269/B41**

Weiter auf B41

4 Minuten (4,7 km)


↶ **Links** abbiegen

Den Kreisverkehr passieren

1 Minute (0,3 km)

 Im Kreisverkehr **zweite** Ausfahrt (**Saarstraße/B269**) nehmen

1 Minute (0,1 km)

 Im Kreisverkehr **erste** Ausfahrt (**Friedrich-August-Straße**) nehmen

1 Minute (0,1 km)

 **Links** abbiegen auf **Hauptstraße**

Das Ziel befindet sich auf der rechten Seite

2 Minuten (0,1 km)
