

# Nahetal Arena

📍 55457 Gensingen



## Ihr Kartenvorteil

Kundenkarten-Inhaber haben exklusiv die Chance, für alle Veranstaltungen in der Nahetal-Arena Karten zu gewinnen (ausgenommenen von der Verlosung ist das Kulinarische Varieté).

## Beschreibung

Die Nahetal-Arena in Gensingen wird von den Besuchern als schönste und außergewöhnlichste Konzert- und Eventlokation für die Sommermonate bezeichnet und ist für viele Gäste an den Wochenenden bereits zum Wohnzimmer geworden. Das vielschichtige Programm, das Angebot von Speisen und Getränken, wie auch die sanitären Anlagen sprechen für sich und begeistert die Menschen aus ganz Deutschland. Ob Konzerte, Comedy, Theater oder auch Betriebsfeste und Jubiläen, wir freuen uns auf Sie.



## Über den Anbieter

**Sutter's Landhaus GmbH**

Kreuznacher Straße 61

55457 Gensingen

📍 [Route planen](#)



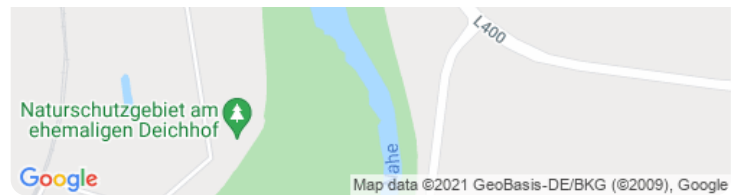
## Weitere Informationen

Telefon: +49 6727 897170

Faxnummer: +49 6727 8971789

E-Mail: [info@nahetal-arena.de](mailto:info@nahetal-arena.de)

Internet: <https://nahetal-arena.de/>



## Buchungsinformation

Telefon: +49 6727 897170

E-Mail: [info@nahetal-arena.de](mailto:info@nahetal-arena.de)

Internet: <https://nahetal-arena.de/>

## Anfahrt

Von: 58285 Gevelsberg-Heck, Deutschland

Nach: Kreuznacher Str. 61, 55457 Gensingen, Deutschland

 2 Stunden, 35 Minuten (232 km)

[Auf Google Maps ansehen](#) 

**➔** Auf **Am Schleifkotten** nach **Osten** Richtung **Brockenbergstraße** starten  
1 Minute (0,1 km)

---

**↗** Leicht **rechts** abbiegen auf **Brockenbergstraße**  
1 Minute (0,1 km)

---

**↶** **Links** abbiegen auf **Berchemallee**  
1 Minute (0,2 km)

---

**↶** Nach **links** abbiegen, um auf **Berchemallee** zu bleiben  
1 Minute (0,2 km)

---

**➔** **Rechts** abbiegen auf **Fichholzstraße**

↱ **rechts** abbiegen auf **Lichholzstraße**  
2 Minuten (1,4 km)

---

↱ Auf **A1** über die Auffahrt **Köln/Düsseldorf/Wuppertal**  
30 Minuten (46,7 km)

---

↱ Ausfahrt Richtung **A3**  
1 Minute (0,9 km)

---

↑ Auf **A3** über die Auffahrt **Frankfurt a.M./Leverkusen**  
10 Minuten (14,0 km)

---

↱ Am Autobahnkreuz **28-Dreieck Köln-Heumarrechts** halten und den Schildern **A4** in Richtung **Aachen/Köln-Süd** folgen  
1 Minute (0,6 km)

---

↱ Leicht **links** abbiegen auf **A59** nach **Bonn/Flughafen Köln/Bonn**  
1 Minute (1,0 km)

---

↑ Weiter auf **A59**  
12 Minuten (19,2 km)

---

↱ Am Autobahnkreuz **40-Dreieck Bonn-Nordostrechts** halten und den Schildern **A565** in Richtung **Koblenz/Bonn** folgen  
1 Minute (0,8 km)

---

↑ Weiter auf **A565**  
15 Minuten (23,5 km)

---

↑ Bei Ausfahrt **12-Kreuz Meckenheim** in **A61** Richtung **Koblenz Trier/Bad Neuenahr-Ahrweiler** einfädeln  
1 Stunde, 16 Minuten (118 km)

---

↱ Ausfahrt **B50** Richtung **Gensingen/Bingen-Sponsheim**  
1 Minute (0,3 km)


---

↱ Auf **L400** fahren  
3 Minuten (3,6 km)


---

↱ Die Auffahrt Richtung **A61/Bad Kreuznach/Sprendlingen/Langenlonsheim** nehmen  
1 Minute (0,3 km)


---

 Auf **L400** fahren  
1 Minute (0,5 km)


---

 Weiter auf **Kreuznacher Str./L400**  
1 Minute (0,3 km)

---

 **Rechts** abbiegen  
1 Minute (26 m)

---

 **Links** abbiegen  
1 Minute (0,2 km)

---