

Die Funzel **SPEZIAL**

📍 67549 Worms



Ihr Kartenvorteil

Jeden Freitag gibt es für alle Inhaber der AVU Card ein kleines Bier gratis.

Öffnungszeiten

Montag - Donnerstag und Sonntag von 18:00 Uhr
- 01:00 Uhr

Freitag - Samstag von 18:00 Uhr - 03:00 Uhr

Beschreibung

Die Funzel - der Lichtblick hinterm Bahnhof!

Urige Kneipe mit gemütlicher Atmosphäre und kleinem Biergarten. Konzeptlos und in Jahrzehnten gereift, läuft bei uns Musik aus verschiedenen Genres. Bei uns kommen Blues, Jazz und Reggae Freunde genauso auf ihre Kosten, wie Rocker und Headbanger. Regelmäßige Live-Konzerte - über das Jahr verteilt - runden das Ganze ab. Wechselnde Aktionstage mit verschiedenen Getränkeangeboten lassen das Herz eines jeden Getränkeliebhabers höher schlagen.



Über den Anbieter

Die Funzel

Güterhallenstrasse 53

67549 Worms

📍 [Route planen](#)



Weitere Informationen

Telefon: +49624155609

E-Mail: info@die-funzel.de


Internet: <https://diefunzelworms.de/>



Anfahrt


Von: 58285 Gevelsberg-Heck, Deutschland


Nach: Güterhallenstraße 55, 67549 Worms, Deutschland


 3 Stunden, 8 Minuten (280 km)


[Auf Google Maps ansehen](#) 

 Auf **Am Schleifkotten** nach **Osten** Richtung **Brockenbergstraße** starten
1 Minute (0,1 km)


 Leicht **rechts** abbiegen auf **Brockenbergstraße**
1 Minute (0,1 km)


 **Links** abbiegen auf **Berchemallee**
1 Minute (0,2 km)

 Nach **links** abbiegen, um auf **Berchemallee** zu bleiben
1 Minute (0,2 km)

 **Rechts** abbiegen auf **Eichholzstraße**
2 Minuten (1,4 km)

 Auf **A1** über die Auffahrt **Köln/Düsseldorf/Wuppertal**
30 Minuten (46,7 km)

 Ausfahrt Richtung **A3**
1 Minute (0,9 km)

 Auf **A3** über die Auffahrt **Frankfurt a.M./Leverkusen**
10 Minuten (14,0 km)

↑ Am Autobahnkreuz **28-Dreieck Köln-Heumarrechts** halten und den Schildern **A4** in Richtung **Aachen/Köln-Süd** folgen
1 Minute (0,6 km)

↑ Leicht **links** abbiegen auf **A59** nach **Bonn/Flughafen Köln/Bonn**
1 Minute (1,0 km)

↑ Weiter auf **A59**
12 Minuten (19,2 km)

↑ Am Autobahnkreuz **40-Dreieck Bonn-Nordostrechts** halten und den Schildern **A565** in Richtung **Koblenz/Bonn** folgen
1 Minute (0,8 km)

↑ Weiter auf **A565**
15 Minuten (23,5 km)

↑ Bei Ausfahrt **12-Kreuz Meckenheim** in **A61** Richtung **Koblenz Trier/Bad Neuenahr-Ahrweiler** einfädeln
1 Stunde, 43 Minuten (162 km)

↑ Bei Ausfahrt **57-Worms/Mörstadt** Richtung **Worms-Nord** fahren
1 Minute (0,8 km)

↑ Auf **L425** fahren
1 Minute (1,9 km)

↑ Die Auffahrt Richtung **Wo.-Herrnsheim/Wo.-Abenheim/Klinikum** nehmen
1 Minute (0,3 km)

↪ **Rechts** abbiegen auf **K18**
2 Minuten (2,3 km)

↑ Weiter auf **Abenheimer Landstraße/K18**
1 Minute (0,3 km)


↑ Weiter auf **Emmrich-Joseph-Straße**
1 Minute (0,2 km)

↶ **Links** abbiegen auf **Gaugasse**

1 Minute (0,2 km)

 **Rechts** abbiegen auf **Herrnsheimer Hauptstraße**


2 Minuten (1,0 km)

 Im Kreisverkehr **dritte** Ausfahrt (**Dr.-Carl-Sonnenschein-Straße**) nehmen

1 Minute (0,2 km)

 Im Kreisverkehr **dritte** Ausfahrt (**Gaustraße**) nehmen

3 Minuten (1,6 km)

 **Rechts** abbiegen auf **Güterhallenstraße**

Das Ziel befindet sich auf der rechten Seite

1 Minute (0,2 km)
