

# Hexenrock Hettenrodt SPEZIAL

📍 55758 Hettenrodt



## Ihr Kartenvorteil

Kunden erhalten bei Vorlage der AVU Card an der Abendkasse eine Wertmarke für ein **Freigetränk** (Bier, Apfelwein, Cola, Limo oder Sprudel).

## Beschreibung

Hexenrock 2025

Freut euch auf den unvergessliche Hexenrock 2025! Dieses ehrenamtlich organisierte Ein-Tages-Festival findet in einem beheizten Festzelt statt und ist bequem mit öffentlichen Verkehrsmitteln erreichbar. Freut euch auf ein spektakuläres Lineup mit den Headlinern 257er sowie weiteren großartigen Acts wie YungMevo, Midnight Falling, Still Ember, Friends don't lie und Bad Street Noise.


Markiert euch den 30. April 2025 in eurem Kalender, denn ab 18:00 Uhr bis in die frühen Morgenstunden des 1. Mai erwartet euch auf dem Sportgelände in Hettenrodt ein musikalisches Highlight nach dem anderen.

Sichert euch jetzt eure Tickets und seid dabei, wenn Hexenrock 2025 der Kessel brodeln und die Bühne rockt!



## Über den Anbieter

TV Hettenrodt "Hexenrock"



Hohlstraße 18  
55758 Hettenrodt

 [Route planen](#)

## Weitere Informationen

Telefon: +49 6781 933324

Internet: [www.hexenrock.de](http://www.hexenrock.de)



## Anfahrt

Von: 58285 Gevelsberg-Heck, Deutschland


Nach: Hohlstraße 18, 55758 Hettenrodt, Deutschland

 2 Stunden, 57 Minuten (244 km)


[Auf Google Maps ansehen](#) 

 Auf **Am Schleifkotten** nach **Osten** Richtung **Brockenbergstraße** starten  
1 Minute (0,1 km)


---

 Leicht **rechts** abbiegen auf **Brockenbergstraße**  
1 Minute (0,1 km)


---

 **Links** abbiegen auf **Berchemallee**  
1 Minute (0,2 km)

---

 Nach **links** abbiegen, um auf **Berchemallee** zu bleiben  
1 Minute (0,2 km)


---

 **Rechts** abbiegen auf **Eichholzstraße**  
2 Minuten (1,4 km)

---

 Auf **A1** über die Auffahrt **Köln/Düsseldorf/Wuppertal**  
30 Minuten (46,7 km)

---

 **Links** halten und auf **A1** bleiben  
2 Minuten (3,0 km)

---

↑ **Links** halten, auf **A1** bleiben und der Beschilderung für **Koblenz/Aachen/Köln-Nord** folgen  
8 Minuten (11,5 km)

---

↑ **Links** halten und auf **A1** bleiben  
4 Minuten (5,9 km)

---

↑ **Links** halten und auf **A1** bleiben  
12 Minuten (19,6 km)

---

↗ Am Autobahnkreuz **109-Kreuz Bliesheimrechts** halten und den Schildern **A1** in Richtung **B51/Trie  
Euskirchen** folgen  
1 Minute (1,5 km)

---

↑ Weiter auf **A1**  
21 Minuten (36,2 km)

---

↑ Ausfahrt Richtung **L115**  
1 Minute (0,7 km)

---

↙ **Links** abbiegen auf **L115** (Schilder nach **Gerolstein/Hillesheim/Nürburgring**)  
8 Minuten (10,0 km)

---

↻ Im Kreisverkehr **dritte** Ausfahrt (**Ahrtal/B258**) nehmen  
Weiter auf B258  
4 Minuten (4,4 km)

---

↘ **Rechts** abbiegen auf **L167** (Schilder nach **Kelberg/Nohn/Hillesheim/Niederehe**)  
1 Minute (0,1 km)

---

↘ **Rechts** abbiegen auf **L65**  
2 Minuten (1,9 km)

---

↑ Weiter auf **L70**  
2 Minuten (2,8 km)

---

↑ Weiter auf **Ahbachstraße**  
1 Minute (0,5 km)

---

↑ Weiter auf **L10**  
1 Minute (0,7 km)

---

---

↶ **Links** abbiegen auf **K74**

3 Minuten (2,6 km)

---

↶ **Links** abbiegen auf **Nohner Str.**

1 Minute (1,1 km)

---

↑ Weiter auf **K59**

7 Minuten (6,0 km)

---

↑ Weiter auf **Heyrother Str./K59**

1 Minute (0,5 km)

---

↷ Leicht **links** abbiegen auf **Hauptstraße**

1 Minute (12 m)

---

↷ **Rechts** abbiegen auf **Im Höfchen**

1 Minute (0,3 km)

---

↑ Weiter auf **K59**

1 Minute (0,8 km)

---

↶ **Links** abbiegen auf **B421**

1 Minute (1,2 km)

---

↗ Die Auffahrt **A1** nach **Trier/Koblenz** nehmen

1 Minute (0,3 km)

---

↑ Weiter auf **A1**

21 Minuten (37,7 km)

---

↗ Bei Ausfahrt **125-Wittlich-Mitte** Richtung **Bernkastel-Kues/B50** fahren

1 Minute (0,4 km)

---

↶ **Links** abbiegen

1 Minute (0,3 km)

---

↑ Weiter auf **L53**

1 Minute (0,8 km)

---

↷ Leicht **rechts** abbiegen Richtung **L53**

1 Minute (86 m)

---



Auf **L53** fahren

1 Minute (0,7 km)

---



Im Kreisverkehr **dritte** Ausfahrt nehmen, um auf **L53** zu bleiben

2 Minuten (1,9 km)

---



Im Kreisverkehr **dritte** Ausfahrt **B50/E42** Richtung **Mainz/Morbach/Traben-Trarbach/Hahn** nehmen

1 Minute (0,5 km)

---



Auf **B50/E42** fahren

16 Minuten (23,2 km)

---



Im Kreisverkehr **zweite** Ausfahrt (**L159**) nehmen

1 Minute (1,2 km)

---



Weiter auf **Belgiumstraße/L159**

2 Minuten (1,2 km)

---



Weiter auf **L159**

5 Minuten (5,7 km)

---



**Links** abbiegen auf **L160**

1 Minute (0,2 km)

---



Weiter auf **Idarwaldstraße/L160**

1 Minute (1,2 km)

---



Weiter auf **L160**

1 Minute (0,8 km)

---



Weiter auf **Hauptstraße**

1 Minute (1,0 km)

---



Weiter auf **L178**

2 Minuten (2,1 km)

---



Weiter auf **Hauptstraße Katzenloch/L178**

1 Minute (0,5 km)

---



**Links** abbiegen auf **B422**

↙ **LINKS** abbiegen auf **B422**

1 Minute (1,0 km)

---

↘ **Rechts** abbiegen auf **K20** (Schilder nach **Hettenrodt/Kirschweiler**)

1 Minute (0,7 km)

---

↑ Weiter auf **Hauptstraße/K20**

2 Minuten (1,1 km)

---

↑ Weiter auf **K20**

1 Minute (1,1 km)

---

↑ **K20** verläuft leicht nach **links** und wird zu **Hohlstraße/K20**

Das Ziel befindet sich auf der linken Seite.

1 Minute (0,3 km)

---