


Wyndham Garden Quedlinburg Stadtschloss Hotel

10%

📍 06484 Quedlinburg



Ihr Kartenvorteil

10 % Rabatt auf alle Speisen, Getränke und Übernachtungen

Beschreibung

Ideales Hotel für eine Reise nach Quedlinburg

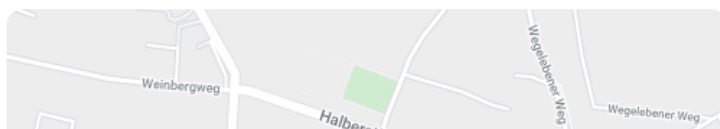
Das prunkvolle Wyndham Garden Hotel Quedlinburg Stadtschloss beeindruckt durch unvergleichliche Gastlichkeit, komfortable Hotelzimmer sowie feine, moderne Küche und eignet sich hervorragend für einen Kurzaufenthalt ebenso wie für eine längere Reise nach Quedlinburg, ein Kultur-Reise-Wochenende in den Harz und besondere Anlässe.

Hotel in Quedlinburg mit modernem Komfort und ursprünglichem Charakter

In neuem Hotel-Design und mit dem klaren Ziel, den ursprünglichen Charakter und Zauber des Schlosses zu erhalten, entstand in unserem Wyndham Garden Quedlinburg Stadtschloss Hotel eine einzigartige Harmonie von Alt und Neu, die den ursprünglichen, architektonischen Stil mit der Annehmlichkeit eines modernen Hotels verbindet.



Über den Anbieter



Wyndham Garden Quedlinburg Stadtschloss Hotel

Bockstraße 6 / Klinik 11
06484 Quedlinburg

[Route planen](#)

Weitere Informationen

Telefon: +4903946 52600

Faxnummer: +4903946 526010

E-Mail: info@hotel-quedlinburg.bestwestern.de


Internet: <https://www.wyndhamgardenquedlinburg.com>



Anfahrt

Von: 58285 Gevelsberg-Heck, Deutschland

Nach: Neuendorf 29, 06484 Quedlinburg, Deutschland

 3 Stunden, 54 Minuten (364 km)

[Auf Google Maps ansehen](#) 

 Auf **Am Schleifkotten** nach **Osten** Richtung **Brockenbergstraße** starten

1 Minute (0,1 km)

 Leicht **rechts** abbiegen auf **Brockenbergstraße**

1 Minute (0,1 km)

 **Links** abbiegen auf **Berchemallee**

1 Minute (0,2 km)

 Nach **links** abbiegen, um auf **Berchemallee** zu bleiben

1 Minute (0,2 km)

↪ **Rechts** abbiegen auf **Eichholzstraße**

1 Minute (1,2 km)

↑ **Links** abbiegen auf **A1** Richtung **Bremen**

20 Minuten (30,6 km)

↑ Ausfahrt Richtung **A44**

1 Minute (0,9 km)

↑ Auf **A44** über die Auffahrt **Kassel/Paderborn**

1 Stunde, 32 Minuten (147 km)

↑ Am Autobahnkreuz **70-Dreieck Kassel-Süd** den Schildern **A7** in Richtung **Hamburg/Hannover/Kassel** folgen

1 Stunde, 2 Minuten (101 km)

↑ Bei Ausfahrt **66-Rhüden/Harz** auf **B82** in Richtung **Rhüden/Harz/Lamspringe/Bad Harzburg/Goslar** fahren

1 Minute (0,3 km)

↪ **Rechts** abbiegen auf **B82**

15 Minuten (20,1 km)

↑ **Links** halten

1 Minute (0,7 km)

↪ **Rechts** abbiegen auf **Hildesheimer Str./B6** (Schilder nach **A395/Braunschweig/Wernigerode/Bad Harzburg/GS-Zentrum/B82**)

Weiter auf B6

8 Minuten (11,2 km)

↑ Ausfahrt **A369** Richtung **A36/Braunschweig/Wernigerode/Bad Harzburg-Nord**

1 Minute (0,6 km)

↑ Weiter auf **A369**

3 Minuten (4,2 km)

↑ Weiter auf **A36**

24 Minuten (42,5 km)

↑ Ausfahrt **B79** Richtung **Quedlinburg-Zentrum/Halberstadt**

1 Minute (0,3 km)

↪ **Rechts** abbiegen auf **K1360**

1 Minute (1,2 km)

↑ Weiter auf **Halberstädter Str./K1360**

1 Minute (0,6 km)

↑ Geradeaus auf **Schillerstraße**

1 Minute (0,4 km)

↑ Weiter auf **Weststraße**

1 Minute (0,2 km)

↶ **Links** abbiegen auf **Marschlinger Hof**

2 Minuten (0,3 km)

↑ Geradeaus

Das Ziel befindet sich auf der linken Seite.

1 Minute (18 m)
