

Handmade creations by Sabrina SPEZIAL

📍 55767 Siesbach



Ihr Kartenvorteil

Inhaber der AVU Card erhalten 15% Rabatt ab einem Bestellwert von 20 Euro (Code: OIEPARTNER15) und ein Paar Ohrstecker gratis (Zufallsprinzip der Farbe, Form, etc.).

Beschreibung

"Handmade Creations by Sabrina" bietet eine vielfältige Auswahl an handgefertigten Produkten für verschiedene Anlässe. Das Sortiment umfasst Schmuckstücke aus Fimo, Makramee und Draht, sowie einzigartige DNA-Schmuckstücke, die Muttermilch, Haare und mehr enthalten. Darüber hinaus bieten wir Hundeleinen, -halsbänder und -geschirre, Accessoires wie Geldbeutel und Taschen, personalisierte Tassen, dekorative Artikel und vieles mehr an. Besuchen Sie die Homepage, um mehr über Sabrinas Geschichte und Ihre Produkte zu erfahren.

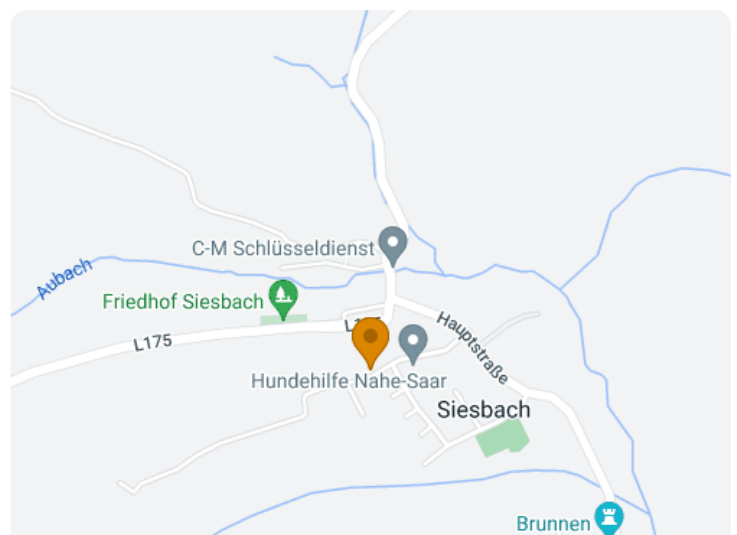


Über den Anbieter

Handmade creations by Sabrina

Schützenstraße 17
55767 Siesbach

[Route planen](#)

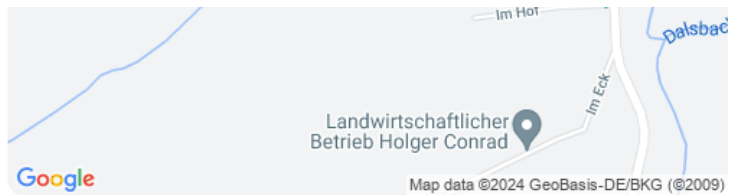


Weitere Informationen

Telefon: +4915566425424

E-Mail: mail@handmade-creations-by-sabrina.de


Internet: <https://www.handmade-creations-by-sabrina.de/>



Anfahrt


Von: 58285 Gevelsberg-Heck, Deutschland


Nach: Schützenstraße 17, 55767 Siesbach, Deutschland


 3 Stunden, 1 Minute (246 km)


[Auf Google Maps ansehen](#) 

 Auf **Am Schleifkotten** nach **Osten** Richtung **Brockenbergstraße** starten
1 Minute (0,1 km)


 Leicht **rechts** abbiegen auf **Brockenbergstraße**
1 Minute (0,1 km)

 **Links** abbiegen auf **Berchemallee**
1 Minute (0,2 km)

 Nach **links** abbiegen, um auf **Berchemallee** zu bleiben
1 Minute (0,2 km)

 **Rechts** abbiegen auf **Eichholzstraße**
2 Minuten (1,4 km)

 Auf **A1** über die Auffahrt **Köln/Düsseldorf/Wuppertal**
30 Minuten (46,7 km)

 **Links** halten und auf **A1** bleiben
2 Minuten (3,0 km)

↑ **Links** halten, auf **A1** bleiben und der Beschilderung für **Koblenz/Aachen/Köln-Nord** folgen
8 Minuten (11,5 km)

↑ **Links** halten und auf **A1** bleiben
4 Minuten (5,9 km)

↑ **Links** halten und auf **A1** bleiben
12 Minuten (19,6 km)

↗ Am Autobahnkreuz **109-Kreuz Bliesheimrechts** halten und den Schildern **A1** in Richtung **B51/Trie
Euskirchen** folgen
1 Minute (1,5 km)

↑ Weiter auf **A1**
21 Minuten (36,2 km)

↑ Ausfahrt Richtung **L115**
1 Minute (0,7 km)

↶ **Links** abbiegen auf **L115** (Schilder nach **Gerolstein/Hillesheim/Nürburgring**)
8 Minuten (10,0 km)

↻ Im Kreisverkehr **dritte** Ausfahrt (**Ahrtal/B258**) nehmen
Weiter auf B258
4 Minuten (4,4 km)

↘ **Rechts** abbiegen auf **L167** (Schilder nach **Kelberg/Nohn/Hillesheim/Niederehe**)
1 Minute (0,1 km)

↘ **Rechts** abbiegen auf **L65**
2 Minuten (1,9 km)

↑ Weiter auf **L70**
2 Minuten (2,8 km)

↑ Weiter auf **Ahbachstraße**
1 Minute (0,5 km)

↑ Weiter auf **L10**
1 Minute (0,7 km)

↶ **Links** abbiegen auf **K74**

↙ **Links** abbiegen auf **K74**
3 Minuten (2,6 km)

↙ **Links** abbiegen auf **Nohner Str.**
1 Minute (1,1 km)

↑ Weiter auf **K59**
7 Minuten (6,0 km)

↑ Weiter auf **Heyrother Str./K59**
1 Minute (0,5 km)

↘ Leicht **links** abbiegen auf **Hauptstraße**
1 Minute (12 m)

↘ **Rechts** abbiegen auf **Im Höfchen**
1 Minute (0,3 km)

↑ Weiter auf **K59**
1 Minute (0,8 km)

↙ **Links** abbiegen auf **B421**
1 Minute (1,2 km)

↑ Die Auffahrt **A1** nach **Trier/Koblenz** nehmen
1 Minute (0,3 km)


↑ Weiter auf **A1**
21 Minuten (37,7 km)


↑ Bei Ausfahrt **125-Wittlich-Mitte** Richtung **Bernkastel-Kues/B50** fahren
1 Minute (0,4 km)


↙ **Links** abbiegen
1 Minute (0,3 km)


↑ Weiter auf **L53**
1 Minute (0,8 km)

↘ Leicht **rechts** abbiegen Richtung **L53**
1 Minute (86 m)

 Auf **L53** fahren
1 Minute (0,7 km)


 Im Kreisverkehr **dritte** Ausfahrt nehmen, um auf **L53** zu bleiben
2 Minuten (1,9 km)


 Im Kreisverkehr **dritte** Ausfahrt **B50/E42** Richtung **Mainz/Morbach/Traben-Trarbach/Hahn** nehmen
1 Minute (0,5 km)


 Auf **B50/E42** fahren
16 Minuten (23,2 km)


 Im Kreisverkehr **zweite** Ausfahrt (**L159**) nehmen
1 Minute (1,2 km)


 Weiter auf **Belgiumstraße/L159**
2 Minuten (1,2 km)


 Weiter auf **L159**
5 Minuten (5,7 km)

 **Links** abbiegen auf **L160**
1 Minute (0,2 km)


 Weiter auf **Idarwaldstraße/L160**
1 Minute (1,2 km)

 Weiter auf **L160**
1 Minute (0,8 km)

 Weiter auf **Hauptstraße**
1 Minute (1,0 km)

 Weiter auf **L178**
2 Minuten (2,1 km)

 Weiter auf **Hauptstraße Katzenloch/L178**
1 Minute (0,5 km)

 **Links** abbiegen auf **B422**
1 Minute (1,0 km)

↪ **Rechts** abbiegen auf **K20** (Schilder nach **Hettenrodt/Kirschweiler**)

1 Minute (0,7 km)

↑ Weiter auf **Hauptstraße/K20**

2 Minuten (1,1 km)

↑ Weiter auf **K20**

1 Minute (1,1 km)

↑ **K20** verläuft leicht nach **links** und wird zu **Hohlstraße/K20**

1 Minute (0,5 km)

↪ **Rechts** abbiegen auf **Kaiserfeld**

1 Minute (0,2 km)

↑ Weiter auf **L175**

2 Minuten (1,7 km)

↑ **L175** verläuft leicht nach **rechts** und wird zu **In d. Au/L175**

1 Minute (0,1 km)

↑ Weiter auf **Hauptstraße**

1 Minute (53 m)

↶ Nach **links** abbiegen, um auf **Hauptstraße** zu bleiben

1 Minute (0,2 km)

↪ **Rechts** abbiegen auf **Schützenstraße**

Das Ziel befindet sich auf der rechten Seite

1 Minute (0,2 km)
