

Esszimmer - das Health Food Restaurant in Tübingen

SPEZIAL

📍 72074 Tübingen



Ihr Kartenvorteil

Gratis Softdrink (Coke, Coke Zero, Fanta, Spezi, Apfelschorle, Ayran) ab 10,00 € Umsatz für Inhaber der AVU Card

Beschreibung

Abwechslungsreiche Bowls, Salate & mehr: Das »Esszimmer« bietet schnelles und gesundes Essen in gemütlicher Atmosphäre mitten in Tübingen! Genießen Sie auch unterwegs die nachhaltigen Bowls To Go. Mixen Sie kreativ Ihre leckere Mahlzeit aus vielen Kombinationsmöglichkeiten zusammen. Wählen Sie eine der verschiedenen Grundlagen, wie Pasta, Zartweizen oder Reis, als Basis für Ihre Bowl, ergänzen Sie diese noch mit allerlei Sattmachern, wie Veggie Balls, Rinderstreifen oder Garnelen und fügen Sie als Topping noch leckeres Gemüse und Gewürze hinzu. Abgerundet wird das ganze mit einer der leckeren Soßen.



Über den Anbieter

Esszimmer Tübingen

Am Lustnauer Tor 4

72074 Tübingen



Route planen



Weitere Informationen


Telefon: +4970718597192

Internet: <https://www.instagram.com/esszimmer.essen.trinken.sein/>

Anfahrt


Von: 58285 Gevelsberg-Heck, Deutschland


Nach: Am Lustnauer Tor 4, 72074 Tübingen, Deutschland


 4 Stunden, 52 Minuten (458 km)


[Auf Google Maps ansehen](#) 

 Auf **Am Schleifkotten** nach **Osten** Richtung **Brockenbergstraße** starten
1 Minute (0,1 km)


 Leicht **rechts** abbiegen auf **Brockenbergstraße**
1 Minute (0,1 km)

 **Links** abbiegen auf **Berchemallee**
1 Minute (0,2 km)

 Nach **links** abbiegen, um auf **Berchemallee** zu bleiben
1 Minute (0,2 km)

 **Rechts** abbiegen auf **Eichholzstraße**
2 Minuten (1,4 km)

 Auf **A1** über die Auffahrt **Köln/Düsseldorf/Wuppertal**
30 Minuten (46,7 km)

 Ausfahrt Richtung **A3**
1 Minute (0,9 km)

 Auf **A3** über die Auffahrt **Frankfurt a.M./Leverkusen**

10 Minuten (14,0 km)

↑ **Links** halten und auf **A3** bleiben
1 Stunde, 37 Minuten (161 km)

↗ Am Autobahnkreuz **48-Raunheimrechts** halten und den Schildern **A67** in Richtung **Basel/Stuttgart Darmstadt** folgen
1 Minute (1,5 km)

↑ **Rechts** halten und weiter Richtung **A67**
1 Minute (1,7 km)

↑ Weiter auf **A67**
13 Minuten (21,9 km)

↑ **Links** halten und weiter auf **E35**
1 Minute (0,9 km)

↑ Weiter auf **A5/E35**
1 Stunde, 1 Minute (104 km)

↗ Am Autobahnkreuz **46rechts** halten und den Schildern **A8** in Richtung **München/Stuttgart/Pforzheim** folgen
44 Minuten (67,5 km)

↗ Am Autobahnkreuz **52a-52b-Kreuz Stuttgart-Degerloch-Kreuz Stuttgart-Möhringen-Stuttgart-Möhringenrechts** halten und den Schildern **B27** in Richtung **Tübingen/Reutlingen/Filderstadt** folgen
19 Minuten (32,0 km)

↗ Ausfahrt Richtung **A81/Herrenberg/Rottenburg/Tübingen/Zentrum/Regierungspräsidium**
1 Minute (0,2 km)

↗ **Rechts** abbiegen auf **Reutlinger Str./B28**
Weiter auf B28
4 Minuten (2,2 km)

↑ Weiter auf **Hegelstraße**
1 Minute (0,4 km)

↑ Weiter auf **Schlossbergtunnel/B296**

Weiter auf B296

1 Minute (0,4 km)

↪ **Rechts** abbiegen auf **Westbahnhofstraße** (Schilder nach **Zentrum**)

1 Minute (0,5 km)

↑ Weiter auf **Kelternstraße**

1 Minute (0,3 km)

↑ Weiter auf **Am Stadtgraben**

1 Minute (0,4 km)

↑ **Rechts** halten und auf **Am Stadtgraben** bleiben

1 Minute (94 m)

↶ **Links** Richtung **Österbergstraße** abbiegen

1 Minute (12 m)

↪ **Rechts** abbiegen auf **Österbergstraße**

Das Ziel befindet sich auf der rechten Seite

1 Minute (23 m)
