

Ank Sanitätshaus + Orthopädietechnik GmbH

10 %

📍 55743 Idar-Oberstein



Ihr Kartenvorteil

Mit der AVU Card erhalten Sie **10 % Rabatt** auf alle freiverkäuflichen Produkte

Beschreibung

Unsere Kompetenzen:

- Individuelle Versorgung durch geschulte Mitarbeiterinnen mit langjähriger Erfahrung
- Ruhige und abgeschlossene Beratungsräume
- Aktive Zusammenarbeit mit Ärzten und Pflegepersonal
- Klärung der Kostenübernahme mit den Krankenkassen
- Infotage und Modeschauen

Unser Sortiment:

- Kompressions-BH's
- Ausgleichsteile, Brust- und Haftepithesen
- Spezial-BH's, Wäsche und Dessous, auch in großen Größen

- Spezial- Badeanzüge
- Accessoires und Pflegeprodukte für Haut und Prothese
- Kompressionsarmstrümpfe



Über den Anbieter

Ank Sanitätshaus + Orthopädietechnik GmbH

Vollmersbachstr. 90
55743 Idar-Oberstein



Weitere Informationen

Telefon: +49 6781 5632 33



Anfahrt

Von: 58285 Gevelsberg-Heck, Deutschland
Nach: Vollmersbachstraße 90, 55743 Idar-Oberstein, Deutschland

3 Stunden, 9 Minuten (270 km)

[Auf Google Maps ansehen](#)

➔ Auf **Am Schleifkotten** nach **Osten** Richtung **Brockenbergstraße** starten
1 Minute (0,1 km)

↗ Leicht **rechts** abbiegen auf **Brockenbergstraße**
1 Minute (0,1 km)

↶ **Links** abbiegen auf **Berchemallee**
1 Minute (0,2 km)

↩ Nach **links** abbiegen, um auf **Berchemallee** zu bleiben
1 Minute (0,2 km)

↪ **Rechts** abbiegen auf **Eichholzstraße**
2 Minuten (1,4 km)

↑ Auf **A1** über die Auffahrt **Köln/Düsseldorf/Wuppertal**
30 Minuten (46,7 km)

↑ Ausfahrt Richtung **A3**
1 Minute (0,9 km)

↑ Auf **A3** über die Auffahrt **Frankfurt a.M./Leverkusen**
10 Minuten (14,0 km)

↑ Am Autobahnkreuz **28-Dreieck Köln-Heumarrechts** halten und den Schildern **A4** in Richtung **Aachen/Köln-Süd** folgen
1 Minute (0,6 km)

↑ Leicht **links** abbiegen auf **A59** nach **Bonn/Flughafen Köln/Bonn**
1 Minute (1,0 km)

↑ Weiter auf **A59**
12 Minuten (19,2 km)

↑ Am Autobahnkreuz **40-Dreieck Bonn-Nordostrechts** halten und den Schildern **A565** in Richtung **Koblenz/Bonn** folgen
1 Minute (0,8 km)


↑ Weiter auf **A565**
15 Minuten (23,5 km)


↑ Bei Ausfahrt **12-Kreuz Meckenheim** in **A61** Richtung **Koblenz Trier/Bad Neuenahr-Ahrweiler** einfädeln
1 Stunde, 3 Minuten (98,1 km)


↑ Ausfahrt Richtung **B50**
1 Minute (0,3 km)


↑ Weiter auf **B50**

19 Minuten (31,9 km)


 **Ausfahrt Richtung L182**
1 Minute (0,2 km)


 Im Kreisverkehr **zweite** Ausfahrt (**L182**) nehmen
1 Minute (0,1 km)


 **Rechts** halten und weiter Richtung **L182**
1 Minute (0,1 km)


 Auf **L182** fahren
1 Minute (86 m)


 Weiter auf **Dietrichshöhe/L182**
1 Minute (0,5 km)


 Im Kreisverkehr geradeaus nach **L182** fahren
3 Minuten (3,6 km)


 Weiter auf **Provinzialstraße/L182**
1 Minute (0,9 km)


 Weiter auf **L182**
1 Minute (0,2 km)

 Weiter auf **Hauptstraße/L182**
1 Minute (0,9 km)

 Weiter auf **L182**
2 Minuten (2,7 km)

 Weiter auf **Am Wartenberg/L182**
1 Minute (0,3 km)

 **Links** Richtung **Marktpl.** abbiegen
1 Minute (63 m)

 **Rechts** abbiegen auf **Marktpl.**
1 Minute (16 m)

 An der 1. Querstraße **rechts** abbiegen auf **Unterdorf**

↱ An der 1. Querstraße **rechts** abbiegen auf **Unterdorf**
1 Minute (52 m)

↶ **Links** abbiegen auf **Hauptstraße**
1 Minute (0,2 km)

↱ **Rechts** abbiegen auf **Kirchstraße**
1 Minute (0,6 km)

↑ Weiter auf **L180**
3 Minuten (2,9 km)

↑ Weiter auf **Hauptstraße/L180**
1 Minute (0,8 km)

↑ Weiter auf **L180**
2 Minuten (1,8 km)

↑ Weiter auf **Hauptstraße/L180**
1 Minute (0,8 km)

↑ Weiter auf **L180**
1 Minute (0,6 km)

↑ Weiter auf **Hauptstraße/L180**
1 Minute (0,5 km)

↑ **Hauptstraße** verläuft nach **rechts** und wird zu **L180**
2 Minuten (1,4 km)

↶ **Links** abbiegen auf **L160**
4 Minuten (4,9 km)

↱ **Rechts** abbiegen auf **K34**
2 Minuten (1,2 km)

↑ Weiter auf **Hauptstraße/K34**
1 Minute (0,6 km)

↱ **Rechts** abbiegen auf **K34**
2 Minuten (2,3 km)

 **Rechts** abbiegen auf **K37**


1 Minute (1,0 km)

 Weiter auf **K33**

1 Minute (0,3 km)

 Weiter auf **Flugplatzstraße/K33**

2 Minuten (1,3 km)

 Im Kreisverkehr **dritte** Ausfahrt (**Vollmersbachstraße**) nehmen

Das Ziel befindet sich auf der rechten Seite

1 Minute (0,2 km)
