

wohnzimmer am park - Kosmetik, Pflege und mehr 10%

📍 72072 Tübingen



Ihr Kartenvorteil

Sie erhalten mit der AVU Card **10 % Rabatt** auf die Gesichtspflegebehandlung "Natürlich in Tübingen" im Wert von 79 € (60 Minuten).

Diese beinhaltet eine kurze Produkterklärung, milde Hautreinigung, beruhigende Gelmaske und eine nährnde Bio-Peptide Creme zur wirksamen Feuchtigkeitsversorgung und optimalen Unterstützung der Hautbarriere.

Alle Produkte aus erlesenen, zertifizierten (COSMOS / ECOCERT), organischen Inhaltsstoffen.


Auch als Geschenk-Gutschein erhältlich.

Beschreibung

Make-up & Haare – Kosmetik, die wirkt

„Räumlichkeiten, die man mit Freude besucht für Hautbehandlungen, Make-up & Haare. Mit Liebe zum Detail, Persönlichkeit, Beratung und Betreuung“: So beschreibt Ilka Gruner, zertifizierte Visagistin und Topstylistin mit mehr als 25 Jahren Berufserfahrung, ihr „wohnzimmer am park“. Hier im Tübinger Provencweg sind Sie richtig, wenn Sie ein natürliches und besonderes Make-up sowie Haarstyling möchten – für den Alltag, eine Veranstaltung, Hochzeit oder Fotoaufnahmen. Auch Schmink- und Föhnkurse sowie Hautbehandlungen für jeden Hauttyp, Augenbrauenkorrekturen und Naturwimpernlifting bietet Ilka Gruner an – dazu gibt es ausgesuchte Pflegeprodukte für die tägliche Anwendung. Vereinbaren Sie gerne Ihren persönlichen Termin.

Über den Anbieter



wohnzimmer am park

Provenceweg 10
72072 Tübingen

 [Route planen](#)

Weitere Informationen

Telefon: +491726249198

E-Mail: besuch@wohnzimmerampark.de

Internet: <https://wohnzimmerampark.de/>



Anfahrt


Von: 58285 Gevelsberg-Heck, Deutschland


Nach: Provenceweg 12, 72072 Tübingen, Deutschland


 4 Stunden, 45 Minuten (455 km)


[Auf Google Maps ansehen](#) 

 Auf **Am Schleifkotten** nach **Osten** Richtung **Brockenbergstraße** starten
1 Minute (0,1 km)

 Leicht **rechts** abbiegen auf **Brockenbergstraße**
1 Minute (0,1 km)

 **Links** abbiegen auf **Berchemallee**
1 Minute (0,2 km)

 Nach **links** abbiegen, um auf **Berchemallee** zu bleiben
1 Minute (0,2 km)

 **Rechts** abbiegen auf **Eichholzstraße**
2 Minuten (1,4 km)

 Auf **A1** über die Auffahrt **Köln/Düsseldorf/Wuppertal**

30 Minuten (46,7 km)

↑ Ausfahrt Richtung **A3**
1 Minute (0,9 km)

↑ Auf **A3** über die Auffahrt **Frankfurt a.M./Leverkusen**
10 Minuten (14,0 km)

↑ **Links** halten und auf **A3** bleiben
1 Stunde, 37 Minuten (161 km)

↑ Am Autobahnkreuz **48-Raunheimrechts** halten und den Schildern **A67** in Richtung **Basel/Stuttgart/Darmstadt** folgen
1 Minute (1,5 km)

↑ **Rechts** halten und weiter Richtung **A67**
1 Minute (1,7 km)

↑ Weiter auf **A67**
13 Minuten (21,9 km)

↑ **Links** halten und weiter auf **E35**
1 Minute (0,9 km)

↑ Weiter auf **A5/E35**
1 Stunde, 1 Minute (104 km)

↑ Am Autobahnkreuz **46rechts** halten und den Schildern **A8** in Richtung **München/Stuttgart/Pforzheim** folgen
44 Minuten (67,5 km)

↑ Am Autobahnkreuz **52a-52b-Kreuz Stuttgart-Degerloch-Kreuz Stuttgart-Möhringen-Stuttgart-Möhringenrechts** halten und den Schildern **B27** in Richtung **Tübingen/Reutlingen/Filderstadt** folgen
20 Minuten (32,6 km)

↙ **Links** abbiegen auf **Schweickhardtstraße**
1 Minute (0,1 km)

↙ **Links** abbiegen auf **Eisenhutstraße**
1 Minute (0,2 km)

↶ **Links** abbiegen auf **Marienburger Str.**

1 Minute (48 m)

↷ **Rechts** abbiegen auf **Aixer Str.**

1 Minute (75 m)

↶ **Links** abbiegen auf **b. den Pferdeställen**

1 Minute (55 m)

↷ **Rechts** abbiegen auf **Franz. Allee**

1 Minute (50 m)

↷ Nach **rechts** abbiegen, um auf **Franz. Allee** zu bleiben

1 Minute (0,1 km)

↶ An der 2. Querstraße **links** abbiegen auf **Provenceweg**

Das Ziel befindet sich auf der rechten Seite

1 Minute (30 m)
